




満潮・干潮 西伊豆町（田子）

2024年1月1日～1月31日の潮位予測

年/月/日（曜日）	月の状態	干潮時刻				日没時刻
		時刻	潮位(cm)	時刻	潮位(cm)	
2024/01/01(月)		2:12	23	14:27	83	16:44
2024/01/02(火)		2:44	34	15:13	81	16:45
2024/01/03(水)		3:18	48	16:13	79	16:46
2024/01/04(木)		3:57	62	17:26	73	16:47
2024/01/05(金)		4:47	76	18:43	64	16:47
2024/01/06(土)		5:59	89	19:50	51	16:48
2024/01/07(日)		7:30	97	20:46	36	16:49
2024/01/08(月)		8:52	99	21:34	20	16:50
2024/01/09(火)		9:53	98	22:20	5	16:51
2024/01/10(水)		10:41	95	23:04	-8	16:52
2024/01/11(木)		11:24	90	23:47	-16	16:53
2024/01/12(金)		12:04	85	*	*	16:54
2024/01/13(土)		0:30	-18	12:45	79	16:54
2024/01/14(日)		1:12	-13	13:27	73	16:55
2024/01/15(月)		1:52	-2	14:13	67	16:56
2024/01/16(火)		2:31	16	15:02	62	16:57
2024/01/17(水)		3:09	37	16:00	58	16:58
2024/01/18(木)		3:46	59	17:08	54	16:59
2024/01/19(金)		4:26	81	18:27	48	17:00
2024/01/20(土)		5:25	99	19:49	40	17:01
2024/01/21(日)		7:27	110	20:58	30	17:02
2024/01/22(月)		9:22	109	21:53	20	17:03
2024/01/23(火)		10:21	102	22:37	11	17:04
2024/01/24(水)		10:59	95	23:15	5	17:05
2024/01/25(木)		11:31	87	23:49	2	17:06
2024/01/26(金)		12:00	80	*	*	17:07
2024/01/27(土)		0:20	2	12:28	74	17:08
2024/01/28(日)		0:49	5	12:56	68	17:09
2024/01/29(月)		1:17	12	13:27	64	17:10
2024/01/30(火)		1:43	22	13:59	61	17:11
2024/01/31(水)		2:09	33	14:35	59	17:12
干潮時の潮位(cm)の色分けについて	30cm以下：トンボロを渡れる期待度 【大】					
	31～50cm：トンボロを渡れる期待度 【中～小】					





※データはあくまでもトンボロを歩いて渡れるかの目安です。

※黄色の日は干潮時刻の前後1時間ほど、朱色の日は前後30分ほど道を渡ることができます。

※天候や海況によっては渡れない場合がございます。自然現象であることをご理解ください。

満潮・干潮 西伊豆町（田子）

2024年2月1日～2月29日の潮位予測

年/月/日（曜日）	月の状態	干潮時刻				日没時刻
		時刻	潮位(cm)	時刻	潮位(cm)	
2024/02/01(木)		2:35	47	15:17	57	17:13
2024/02/02(金)		3:03	62	16:08	56	17:14
2024/02/03(土)		3:35	78	17:16	54	17:15
2024/02/04(日)		4:22	93	18:43	48	17:16
2024/02/05(月)		6:19	105	20:09	36	17:17
2024/02/06(火)		8:44	106	21:16	20	17:18
2024/02/07(水)		9:54	99	22:10	3	17:19
2024/02/08(木)		10:39	90	22:56	-10	17:20
2024/02/09(金)		11:17	79	23:38	-17	17:21
2024/02/10(土)		11:55	67	*	*	17:22
2024/02/11(日)		0:18	-16	12:32	56	17:23
2024/02/12(月)		0:56	-8	13:11	46	17:24
2024/02/13(火)		1:31	8	13:52	39	17:25
2024/02/14(水)		2:03	29	14:35	36	17:26
2024/02/15(木)		2:33	51	15:22	36	17:27
2024/02/16(金)		2:58	73	16:20	40	17:28
2024/02/17(土)		3:15	91	17:37	43	17:29
2024/02/18(日)		19:19	43	*	*	17:30
2024/02/19(月)		8:09	116	20:48	36	17:31
2024/02/20(火)		10:00	105	21:46	27	17:32
2024/02/21(水)		10:30	94	22:28	19	17:33
2024/02/22(木)		10:55	83	23:02	13	17:34
2024/02/23(金)		11:19	73	23:32	10	17:35
2024/02/24(土)		11:43	64	23:59	11	17:36
2024/02/25(日)		12:08	56	*	*	17:36
2024/02/26(月)		0:25	15	12:34	48	17:37
2024/02/27(火)		0:50	22	13:01	43	17:38
2024/02/28(水)		1:14	32	13:30	39	17:39
2024/02/29(木)		1:37	43	14:00	37	17:40
干潮時の潮位(cm)の色分けについて	30cm以下：トンボロを渡れる期待度 【大】					
	31～50cm：トンボロを渡れる期待度 【中～小】					





※データはあくまでもトンボロを歩いて渡れるかの目安です。

※黄色の日は干潮時刻の前後1時間ほど、朱色の日は前後30分ほど道を渡ることができます。

※天候や海況によっては渡れない場合がございます。自然現象であることをご理解ください。

満潮・干潮 西伊豆町（田子）

2024年3月1日～3月31日の潮位予測

年/月/日（曜日）	月の状態	干潮時刻				日没時刻
		時刻	潮位(cm)	時刻	潮位(cm)	
2024/03/01(金)		2:01	56	14:34	37	17:41
2024/03/02(土)		2:26	70	15:16	39	17:42
2024/03/03(日)		2:52	84	16:13	42	17:43
2024/03/04(月)		3:23	98	17:44	44	17:43
2024/03/05(火)		5:43	111	19:37	36	17:44
2024/03/06(水)		9:02	105	20:58	22	17:45
2024/03/07(木)		9:50	92	21:54	8	17:46
2024/03/08(金)		10:26	77	22:39	-2	17:47
2024/03/09(土)		11:01	60	23:20	-4	17:48
2024/03/10(日)		11:36	44	23:57	2	17:49
2024/03/11(月)		12:12	30	*	*	17:49
2024/03/12(火)		0:32	15	12:49	19	17:50
2024/03/13(水)		1:05	32	13:27	14	17:51
2024/03/14(木)		1:34	52	14:07	15	17:52
2024/03/15(金)		2:00	71	14:50	21	17:53
2024/03/16(土)		2:20	87	15:41	31	17:54
2024/03/17(日)		2:30	100	16:51	42	17:54
2024/03/18(月)		18:40	48	*	*	17:55
2024/03/19(火)		20:23	45	*	*	17:56
2024/03/20(水)		9:57	96	21:23	38	17:57
2024/03/21(木)		10:13	83	22:03	31	17:58
2024/03/22(金)		10:34	70	22:36	27	17:58
2024/03/23(土)		10:56	59	23:04	26	17:59
2024/03/24(日)		11:19	48	23:31	29	18:00
2024/03/25(月)		11:43	39	23:56	34	18:01
2024/03/26(火)		12:08	30	*	*	18:01
2024/03/27(水)		0:21	41	12:34	24	18:02
2024/03/28(木)		0:45	50	13:01	20	18:03
2024/03/29(金)		1:10	60	13:31	20	18:04
2024/03/30(土)		1:36	71	14:04	22	18:05
2024/03/31(日)		2:03	82	14:45	27	18:05
干潮時の潮位(cm)の色分けについて	30cm以下：トンボロを渡れる期待度 【大】					
	31～50cm：トンボロを渡れる期待度 【中～小】					





※データはあくまでもトンボロを歩いて渡れるかの目安です。

※黄色の日は干潮時刻の前後1時間ほど、朱色の日は前後30分ほど道を渡ることができます。

※天候や海況によっては渡れない場合がございます。自然現象であることをご理解ください。

満潮・干潮 西伊豆町 (田子)

2024年4月1日～4月30日の潮位予測

年/月/日 (曜日)	月の状態	干潮時刻				日没時刻
		時刻	潮位(cm)	時刻	潮位(cm)	
2024/04/01(月)		2:33	93	15:42	34	18:06
2024/04/02(火)		3:20	104	17:12	40	18:07
2024/04/03(水)		6:41	110	19:06	38	18:08
2024/04/04(木)		8:45	97	20:30	29	18:09
2024/04/05(金)		9:26	80	21:27	22	18:09
2024/04/06(土)		10:01	60	22:13	19	18:10
2024/04/07(日)		10:36	41	22:54	23	18:11
2024/04/08(月)		11:12	23	23:31	32	18:12
2024/04/09(火)		11:49	9	*	*	18:13
2024/04/10(水)		0:06	46	12:26	1	18:13
2024/04/11(木)		0:38	62	13:04	-1	18:14
2024/04/12(金)		1:08	77	13:43	5	18:15
2024/04/13(土)		1:36	89	14:25	15	18:16
2024/04/14(日)		2:02	98	15:13	28	18:17
2024/04/15(月)		2:29	105	16:17	41	18:17
2024/04/16(火)		3:32	111	17:48	51	18:18
2024/04/17(水)		9:03	103	19:26	53	18:19
2024/04/18(木)		9:14	89	20:33	51	18:20
2024/04/19(金)		9:36	76	21:20	49	18:21
2024/04/20(土)		10:00	62	21:56	48	18:21
2024/04/21(日)		10:24	50	22:28	49	18:22
2024/04/22(月)		10:48	38	22:57	53	18:23
2024/04/23(火)		11:14	27	23:25	58	18:24
2024/04/24(水)		11:40	18	23:53	64	18:25
2024/04/25(木)		12:08	12	*	*	18:25
2024/04/26(金)		0:21	71	12:39	9	18:26
2024/04/27(土)		0:50	78	13:12	10	18:27
2024/04/28(日)		1:21	85	13:50	14	18:28
2024/04/29(月)		1:56	93	14:36	21	18:29
2024/04/30(火)		2:42	100	15:36	30	18:29
干潮時の潮位(cm)の色分けについて	30cm以下：トンボロを渡れる期待度 【大】					
	31～50cm：トンボロを渡れる期待度 【中～小】					

※データはあくまでもトンボロを歩いて渡れるかの目安です。

※黄色の日は干潮時刻の前後1時間ほど、朱色の日は前後30分ほど道を渡ることができます。

※天候や海況によっては渡れない場合がございます。自然現象であることをご理解ください。

満潮・干潮 西伊豆町（田子）

2024年5月1日～5月31日の潮位予測

年/月/日（曜日）	月の状態	干潮時刻				日没時刻
		時刻	潮位(cm)	時刻	潮位(cm)	
2024/05/01(水)		4:08	106	16:58	37	18:30
2024/05/02(木)		6:30	101	18:30	41	18:31
2024/05/03(金)		7:58	86	19:49	42	18:32
2024/05/04(土)		8:48	67	20:50	44	18:33
2024/05/05(日)		9:30	46	21:40	49	18:33
2024/05/06(月)		10:09	27	22:24	56	18:34
2024/05/07(火)		10:48	10	23:04	66	18:35
2024/05/08(水)		11:27	0	23:42	77	18:36
2024/05/09(木)		12:06	-5	*	*	18:37
2024/05/10(金)		0:17	86	12:46	-3	18:37
2024/05/11(土)		0:51	93	13:26	4	18:38
2024/05/12(日)		1:25	98	14:08	15	18:39
2024/05/13(月)		2:02	102	14:54	27	18:40
2024/05/14(火)		2:51	104	15:47	40	18:41
2024/05/15(水)		4:13	104	16:51	51	18:41
2024/05/16(木)		6:27	99	18:05	60	18:42
2024/05/17(金)		7:55	87	19:16	65	18:43
2024/05/18(土)		8:40	73	20:16	68	18:44
2024/05/19(日)		9:14	60	21:04	71	18:44
2024/05/20(月)		9:44	46	21:45	74	18:45
2024/05/21(火)		10:14	33	22:22	77	18:46
2024/05/22(水)		10:44	22	22:56	80	18:47
2024/05/23(木)		11:16	13	23:30	84	18:47
2024/05/24(金)		11:49	7	*	*	18:48
2024/05/25(土)		0:04	87	12:25	4	18:49
2024/05/26(日)		0:40	91	13:05	5	18:49
2024/05/27(月)		1:18	94	13:49	9	18:50
2024/05/28(火)		2:03	97	14:38	17	18:51
2024/05/29(水)		3:01	99	15:34	27	18:51
2024/05/30(木)		4:18	97	16:38	39	18:52
2024/05/31(金)		5:48	89	17:48	51	18:53
干潮時の潮位(cm)の色分けについて	30cm以下：トンボロを渡れる期待度 【大】					
	31～50cm：トンボロを渡れる期待度 【中～小】					

※データはあくまでもトンボロを歩いて渡れるかの目安です。

※黄色の日は干潮時刻の前後1時間ほど、朱色の日は前後30分ほど道を渡ることができます。

※天候や海況によっては渡れない場合がございます。自然現象であることをご理解ください。

満潮・干潮 西伊豆町 (田子)

2024年6月1日～6月30日の潮位予測

年/月/日 (曜日)	月の状態	干潮時刻				日没時刻
		時刻	潮位(cm)	時刻	潮位(cm)	
2024/06/01(土)		7:06	75	18:59	62	18:53
2024/06/02(日)		8:07	57	20:05	72	18:54
2024/06/03(月)		8:58	38	21:04	80	18:54
2024/06/04(火)		9:44	22	21:57	88	18:55
2024/06/05(水)		10:28	10	22:44	93	18:56
2024/06/06(木)		11:11	2	23:26	97	18:56
2024/06/07(金)		11:53	0	*	*	18:57
2024/06/08(土)		0:05	99	12:34	2	18:57
2024/06/09(日)		0:43	99	13:14	9	18:58
2024/06/10(月)		1:20	98	13:54	17	18:58
2024/06/11(火)		1:59	97	14:34	28	18:59
2024/06/12(水)		2:44	96	15:14	40	18:59
2024/06/13(木)		3:41	95	15:58	52	18:59
2024/06/14(金)	☾	4:54	91	16:47	64	19:00
2024/06/15(土)		6:15	84	17:46	76	19:00
2024/06/16(日)		7:24	74	18:53	85	19:00
2024/06/17(月)		8:17	61	20:00	92	19:01
2024/06/18(火)		9:01	48	20:59	96	19:01
2024/06/19(水)		9:40	35	21:50	97	19:01
2024/06/20(木)		10:19	23	22:34	98	19:02
2024/06/21(金)		10:58	13	23:15	97	19:02
2024/06/22(土)	☀	11:38	5	23:55	97	19:02
2024/06/23(日)		12:20	1	*	*	19:02
2024/06/24(月)		0:35	95	13:03	2	19:02
2024/06/25(火)		1:17	94	13:46	7	19:02
2024/06/26(水)		2:04	91	14:31	17	19:02
2024/06/27(木)		2:57	88	15:17	31	19:03
2024/06/28(金)		3:58	82	16:06	49	19:03
2024/06/29(土)	☾	5:07	75	16:59	68	19:03
2024/06/30(日)		6:19	65	18:02	85	19:03
干潮時の潮位(cm)の色分けについて	30cm以下：トンボロを渡れる期待度 【大】					
	31～50cm：トンボロを渡れる期待度 【中～小】					

※データはあくまでもトンボロを歩いて渡れるかの目安です。

※黄色の日は干潮時刻の前後1時間ほど、朱色の日は前後30分ほど道を渡ることができます。

※天候や海況によっては渡れない場合がございます。自然現象であることをご理解ください。

満潮・干潮 西伊豆町（田子）

2024年7月1日～7月31日の潮位予測

年/月/日（曜日）	月の状態	干潮時刻				日没時刻
		時刻	潮位(cm)	時刻	潮位(cm)	
2024/07/01(月)		7:29	52	19:17	99	19:02
2024/07/02(火)		8:32	39	20:36	107	19:02
2024/07/03(水)		9:28	27	21:44	109	19:02
2024/07/04(木)		10:18	18	22:38	108	19:02
2024/07/05(金)		11:04	12	23:21	104	19:02
2024/07/06(土)		11:45	9	23:58	100	19:02
2024/07/07(日)		12:24	10	*	*	19:02
2024/07/08(月)		0:32	96	13:00	15	19:01
2024/07/09(火)		1:06	92	13:33	22	19:01
2024/07/10(水)		1:41	88	14:05	32	19:01
2024/07/11(木)		2:18	86	14:37	43	19:00
2024/07/12(金)		3:01	83	15:09	57	19:00
2024/07/13(土)		3:51	81	15:43	71	19:00
2024/07/14(日)	☾	4:51	78	16:26	85	18:59
2024/07/15(月)		6:02	73	17:24	99	18:59
2024/07/16(火)		7:13	64	18:49	109	18:58
2024/07/17(水)		8:18	53	20:22	112	18:58
2024/07/18(木)		9:13	40	21:32	111	18:57
2024/07/19(金)		10:01	26	22:24	107	18:57
2024/07/20(土)		10:47	14	23:06	102	18:56
2024/07/21(日)	☀	11:30	5	23:46	96	18:56
2024/07/22(月)		12:12	1	*	*	18:55
2024/07/23(火)		0:26	89	12:53	3	18:54
2024/07/24(水)		1:06	82	13:32	11	18:54
2024/07/25(木)		1:49	76	14:11	26	18:53
2024/07/26(金)		2:36	70	14:49	45	18:52
2024/07/27(土)		3:28	65	15:26	67	18:52
2024/07/28(日)	☾	4:28	62	16:06	88	18:51
2024/07/29(月)		5:39	59	16:56	107	18:50
2024/07/30(火)		7:00	54	18:31	121	18:49
2024/07/31(水)		8:19	46	20:41	123	18:48
干潮時の潮位(cm)の色分けについて	30cm以下：トンボロを渡れる期待度 【大】					
	31～50cm：トンボロを渡れる期待度 【中～小】					

※データはあくまでもトンボロを歩いて渡れるかの目安です。

※黄色の日は干潮時刻の前後1時間ほど、朱色の日は前後30分ほど道を渡ることができます。

※天候や海況によっては渡れない場合がございます。自然現象であることをご理解ください。

満潮・干潮 西伊豆町（田子）

2024年8月1日～8月31日の潮位予測

年/月/日（曜日）	月の状態	干潮時刻				日没時刻
		時刻	潮位(cm)	時刻	潮位(cm)	
2024/08/01(木)		9:24	37	21:56	117	18:47
2024/08/02(金)		10:15	29	22:40	109	18:47
2024/08/03(土)		10:58	23	23:15	100	18:46
2024/08/04(日)		11:35	19	23:45	92	18:45
2024/08/05(月)		12:07	20	*	*	18:44
2024/08/06(火)		0:14	86	12:37	24	18:43
2024/08/07(水)		0:44	80	13:05	31	18:42
2024/08/08(木)		1:14	75	13:32	41	18:41
2024/08/09(金)		1:46	72	13:57	53	18:40
2024/08/10(土)		2:21	70	14:24	66	18:39
2024/08/11(日)		3:00	69	14:51	80	18:38
2024/08/12(月)		3:47	69	15:21	95	18:37
2024/08/13(火)	☾	4:49	69	16:02	109	18:35
2024/08/14(水)		6:11	66	17:40	121	18:34
2024/08/15(木)		7:41	57	20:14	123	18:33
2024/08/16(金)		8:53	44	21:32	116	18:32
2024/08/17(土)		9:48	29	22:17	107	18:31
2024/08/18(日)		10:34	16	22:55	96	18:30
2024/08/19(月)		11:16	8	23:31	84	18:28
2024/08/20(火)	☀	11:55	6	*	*	18:27
2024/08/21(水)		0:08	72	12:33	13	18:26
2024/08/22(木)		0:47	61	13:08	26	18:25
2024/08/23(金)		1:27	53	13:42	45	18:23
2024/08/24(土)		2:09	49	14:14	67	18:22
2024/08/25(日)		2:56	48	14:43	88	18:21
2024/08/26(月)	☾	3:52	52	15:10	107	18:20
2024/08/27(火)		5:04	57	15:32	122	18:18
2024/08/28(水)		6:40	58	18:44	132	18:17
2024/08/29(木)		8:15	54	21:25	123	18:16
2024/08/30(金)		9:21	46	22:04	111	18:14
2024/08/31(土)		10:07	38	22:32	99	18:13
干潮時の潮位(cm)の色分けについて	30cm以下：トンボロを渡れる期待度 【大】					
	31～50cm：トンボロを渡れる期待度 【中～小】					

※データはあくまでもトンボロを歩いて渡れるかの目安です。

※黄色の日は干潮時刻の前後1時間ほど、朱色の日は前後30分ほど道を渡ることができます。

※天候や海況によっては渡れない場合がございます。自然現象であることをご理解ください。

満潮・干潮 西伊豆町 (田子)

2024年9月1日～9月30日の潮位予測

年/月/日 (曜日)	月の状態	干潮時刻				日没時刻
		時刻	潮位(cm)	時刻	潮位(cm)	
2024/09/01(日)		10:43	33	22:59	89	18:12
2024/09/02(月)		11:14	31	23:25	79	18:10
2024/09/03(火)		11:42	33	23:51	71	18:09
2024/09/04(水)		12:08	37	*	*	18:07
2024/09/05(木)		0:17	64	12:33	45	18:06
2024/09/06(金)		0:44	58	12:57	55	18:05
2024/09/07(土)		1:13	55	13:21	67	18:03
2024/09/08(日)		1:43	54	13:45	79	18:02
2024/09/09(月)		2:17	55	14:09	91	18:00
2024/09/10(火)		2:57	58	14:34	103	17:59
2024/09/11(水)	☾	3:52	62	15:01	116	17:58
2024/09/12(木)		5:19	64	17:01	127	17:56
2024/09/13(金)		7:11	59	20:35	123	17:55
2024/09/14(土)		8:33	46	21:26	110	17:53
2024/09/15(日)		9:28	32	22:01	96	17:52
2024/09/16(月)		10:13	22	22:35	80	17:50
2024/09/17(火)		10:53	19	23:10	63	17:49
2024/09/18(水)	☀	11:31	23	23:46	48	17:48
2024/09/19(木)		12:07	34	*	*	17:46
2024/09/20(金)		0:23	36	12:40	51	17:45
2024/09/21(土)		1:02	29	13:12	70	17:43
2024/09/22(日)		1:43	29	13:41	89	17:42
2024/09/23(月)		2:28	34	14:06	105	17:40
2024/09/24(火)		3:21	44	14:26	118	17:39
2024/09/25(水)	☾	4:34	55	*	*	17:38
2024/09/26(木)		6:18	62	21:07	126	17:36
2024/09/27(金)		7:57	60	21:25	112	17:35
2024/09/28(土)		9:00	54	21:48	98	17:33
2024/09/29(日)		9:42	49	22:11	85	17:32
2024/09/30(月)		10:15	46	22:35	74	17:31
干潮時の潮位(cm)の色分けについて	30cm以下：トンボロを渡れる期待度 【大】					
	31～50cm：トンボロを渡れる期待度 【中～小】					

※データはあくまでもトンボロを歩いて渡れるかの目安です。

※黄色の日は干潮時刻の前後1時間ほど、朱色の日は前後30分ほど道を渡ることができます。

※天候や海況によっては渡れない場合がございます。自然現象であることをご理解ください。

満潮・干潮 西伊豆町（田子）

2024年10月1日～10月31日の潮位予測

年/月/日（曜日）	月の状態	干潮時刻				日没時刻
		時刻	潮位(cm)	時刻	潮位(cm)	
2024/10/01(火)		10:45	47	22:59	63	17:29
2024/10/02(水)		11:11	50	23:24	53	17:28
2024/10/03(木)		11:37	55	23:49	46	17:26
2024/10/04(金)		12:01	63	*	*	17:25
2024/10/05(土)		0:15	40	12:26	71	17:24
2024/10/06(日)		0:43	37	12:50	81	17:22
2024/10/07(月)		1:12	37	13:15	90	17:21
2024/10/08(火)		1:45	40	13:40	100	17:20
2024/10/09(水)		2:24	45	14:08	109	17:18
2024/10/10(木)		3:18	52	14:49	119	17:17
2024/10/11(金)	☾	4:45	58	17:56	125	17:16
2024/10/12(土)		6:36	56	20:20	113	17:14
2024/10/13(日)		8:00	48	21:00	97	17:13
2024/10/14(月)		8:58	41	21:35	77	17:12
2024/10/15(火)		9:44	37	22:10	57	17:10
2024/10/16(水)		10:25	40	22:46	38	17:09
2024/10/17(木)	☀	11:04	48	23:22	22	17:08
2024/10/18(金)		11:40	61	*	*	17:07
2024/10/19(土)		0:00	12	12:14	76	17:05
2024/10/20(日)		0:40	10	12:46	90	17:04
2024/10/21(月)		1:21	14	13:17	103	17:03
2024/10/22(火)		2:06	24	13:47	112	17:02
2024/10/23(水)		2:57	37	14:20	119	17:01
2024/10/24(木)	☾	4:04	51	15:42	124	17:00
2024/10/25(金)		5:33	61	20:09	116	16:58
2024/10/26(土)		7:05	64	20:47	101	16:57
2024/10/27(日)		8:12	64	21:15	86	16:56
2024/10/28(月)		8:59	63	21:41	72	16:55
2024/10/29(火)		9:37	63	22:06	59	16:54
2024/10/30(水)		10:09	65	22:31	47	16:53
2024/10/31(木)		10:38	68	22:57	37	16:52
干潮時の潮位(cm)の色分けについて	30cm以下：トンボロを渡れる期待度 【大】					
	31～50cm：トンボロを渡れる期待度 【中～小】					

※データはあくまでもトンボロを歩いて渡れるかの目安です。

※黄色の日は干潮時刻の前後1時間ほど、朱色の日は前後30分ほど道を渡ることができます。

※天候や海況によっては渡れない場合がございます。自然現象であることをご理解ください。

満潮・干潮 西伊豆町（田子）

2024年11月1日～11月30日の潮位予測

年/月/日（曜日）	月の状態	干潮時刻				日没時刻
		時刻	潮位(cm)	時刻	潮位(cm)	
2024/11/01(金)		11:06	73	23:23	28	16:51
2024/11/02(土)		11:34	79	23:51	23	16:50
2024/11/03(日)		12:02	85	*	*	16:49
2024/11/04(月)		0:21	20	12:29	91	16:48
2024/11/05(火)		0:53	21	12:59	97	16:47
2024/11/06(水)		1:29	25	13:31	103	16:47
2024/11/07(木)		2:11	31	14:13	109	16:46
2024/11/08(金)		3:07	39	15:27	114	16:45
2024/11/09(土)	☾	4:21	47	17:46	112	16:44
2024/11/10(日)		5:51	52	19:28	98	16:43
2024/11/11(月)		7:12	54	20:22	79	16:43
2024/11/12(火)		8:17	55	21:04	57	16:42
2024/11/13(水)		9:10	59	21:44	36	16:41
2024/11/14(木)		9:56	66	22:23	18	16:41
2024/11/15(金)		10:38	74	23:03	4	16:40
2024/11/16(土)	☀	11:18	84	23:44	-3	16:39
2024/11/17(日)		11:56	93	*	*	16:39
2024/11/18(月)		0:25	-3	12:32	100	16:38
2024/11/19(火)		1:08	4	13:08	105	16:38
2024/11/20(水)		1:51	14	13:46	108	16:37
2024/11/21(木)		2:38	28	14:35	109	16:37
2024/11/22(金)		3:30	42	15:52	109	16:36
2024/11/23(土)	☾	4:29	55	17:59	104	16:36
2024/11/24(日)		5:39	65	19:35	91	16:36
2024/11/25(月)		6:51	72	20:25	77	16:35
2024/11/26(火)		7:53	77	21:01	63	16:35
2024/11/27(水)		8:45	80	21:33	49	16:35
2024/11/28(木)		9:29	83	22:02	36	16:35
2024/11/29(金)		10:07	85	22:32	25	16:34
2024/11/30(土)		10:42	88	23:03	16	16:34
干潮時の潮位(cm)の色分けについて	30cm以下：トンボロを渡れる期待度 【大】					
	31～50cm：トンボロを渡れる期待度 【中～小】					

※データはあくまでもトンボロを歩いて渡れるかの目安です。

※黄色の日は干潮時刻の前後1時間ほど、朱色の日は前後30分ほど道を渡ることができます。

※天候や海況によっては渡れない場合がございます。自然現象であることをご理解ください。

満潮・干潮 西伊豆町（田子）

2024年12月1日～12月31日の潮位予測

年/月/日（曜日）	月の状態	干潮時刻				日没時刻
		時刻	潮位(cm)	時刻	潮位(cm)	
2024/12/01(日)		11:15	90	23:35	9	16:34
2024/12/02(月)		11:47	92	*	*	16:34
2024/12/03(火)		0:09	6	12:21	94	16:34
2024/12/04(水)		0:46	6	12:57	96	16:34
2024/12/05(木)		1:26	10	13:37	98	16:34
2024/12/06(金)		2:09	16	14:28	99	16:34
2024/12/07(土)		2:58	26	15:36	98	16:34
2024/12/08(日)		3:55	37	17:03	92	16:34
2024/12/09(月)	☾	5:00	50	18:29	79	16:34
2024/12/10(火)		6:12	63	19:37	61	16:34
2024/12/11(水)		7:26	74	20:32	42	16:34
2024/12/12(木)		8:33	83	21:21	23	16:35
2024/12/13(金)		9:31	90	22:08	7	16:35
2024/12/14(土)		10:23	94	22:52	-3	16:35
2024/12/15(日)	☀	11:08	96	23:36	-8	16:35
2024/12/16(月)		11:49	97	*	*	16:36
2024/12/17(火)		0:18	-8	12:27	96	16:36
2024/12/18(水)		0:59	-2	13:05	95	16:37
2024/12/19(木)		1:38	7	13:43	93	16:37
2024/12/20(金)		2:16	19	14:26	91	16:37
2024/12/21(土)		2:52	32	15:17	89	16:38
2024/12/22(日)		3:30	47	16:24	86	16:38
2024/12/23(月)	☾	4:12	61	17:46	80	16:39
2024/12/24(火)		5:04	75	19:06	71	16:40
2024/12/25(水)		6:14	87	20:08	58	16:40
2024/12/26(木)		7:35	94	20:55	45	16:41
2024/12/27(金)		8:47	98	21:35	31	16:41
2024/12/28(土)		9:43	98	22:13	19	16:42
2024/12/29(日)		10:27	96	22:50	8	16:43
2024/12/30(月)		11:06	94	23:27	0	16:43
2024/12/31(火)		11:41	90	*	*	16:44
干潮時の潮位(cm)の色分けについて	30cm以下：トンボロを渡れる期待度 【大】					
	31～50cm：トンボロを渡れる期待度 【中～小】					

※データはあくまでもトンボロを歩いて渡れるかの目安です。

※黄色の日は干潮時刻の前後1時間ほど、朱色の日は前後30分ほど道を渡ることができます。

※天候や海況によっては渡れない場合がございます。自然現象であることをご理解ください。